


Révision du SAGE de la Nonette

Etat des lieux / Diagnostic















Carte 28 a
Structures compétentes pour l'alimentation en eau potable

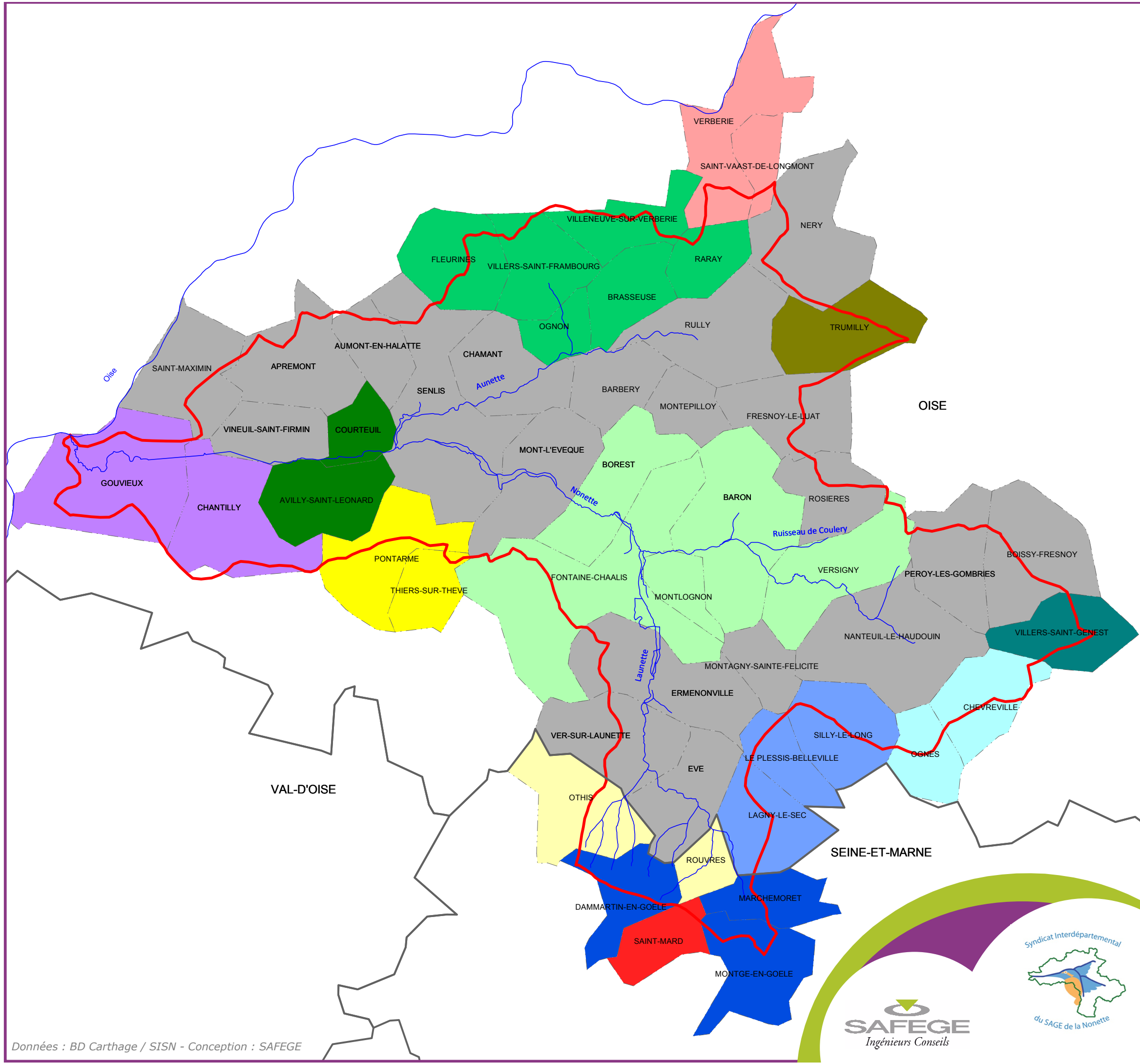
Légende

 Limite du SAGE de la Nonette

 Réseau hydrographique

Structures compétentes pour l'alimentation en eau potable

-  Commune
-  CC de la Goële et du Multien
-  CC de la Plaine de France
-  S. des eaux de Montlognon
-  S. d'eau de Lagny-le-Sec et du Plessis-Belleville
-  S. d'eau de Verberie et de St-Vaast de Longmont
-  S. d'expl. des champs captants d'Asnières sur Oise
-  SI des eaux d'Ognes et de Chevreville
-  SI du bassin d'Halatte
-  SI d'adduc. d'eau d'Avilly-Saint-Léonard et Courteuil
-  SIAEP de Betz et Villers-Saint-Genest
-  SIAEP de Chantilly Gouvieux Lamorlaye
-  SIAEP d'Auger Saint Vincent - Duvy
-  SMAEP de la Goële



— 2 500 mètres
Echelle : 1 / 1 350



Juin 2013

Données : BD Carthage / SISN - Conception : SAFEGE

